





Người sử dụng đất hoặc chủ quản lý đất liền kề ký xác nhận ranh giới, mốc giới sử dụng đất

Số TT	Chủ quản lý đất liền kề	Đồng ý ký tên	Không đồng ý	
			Lý do	Ký tên
01	Nguyễn Văn Đình			
02				
03				
04				
05				
06				
07				
08				
09				
10				
11				
12				


TÌNH HÌNH BIẾN ĐỘNG RANH GIỚI THỪA ĐẤT TỪ KHI CẤP GCN (NẾU CÓ)

.....  
 + Ráp giới thửa đất liền kề xác định bằng các bộ tọa  
 độ địa lý. Từ cơ sở:  
 + Hình ảnh trên đất không có chỗ ở  
 .....  
 .....  
 .....  
 .....  
 .....  
 .....  
 .....  
 .....  
 .....

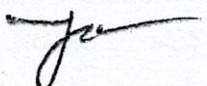
Người sử dụng đất

  
 Hồ Mạc Cầu

Người dân đặc

..... Khu Phố'  
  
 Nguyễn Hồng Quân

Cán bộ đo đạc

  
 Thái Minh Sơn