

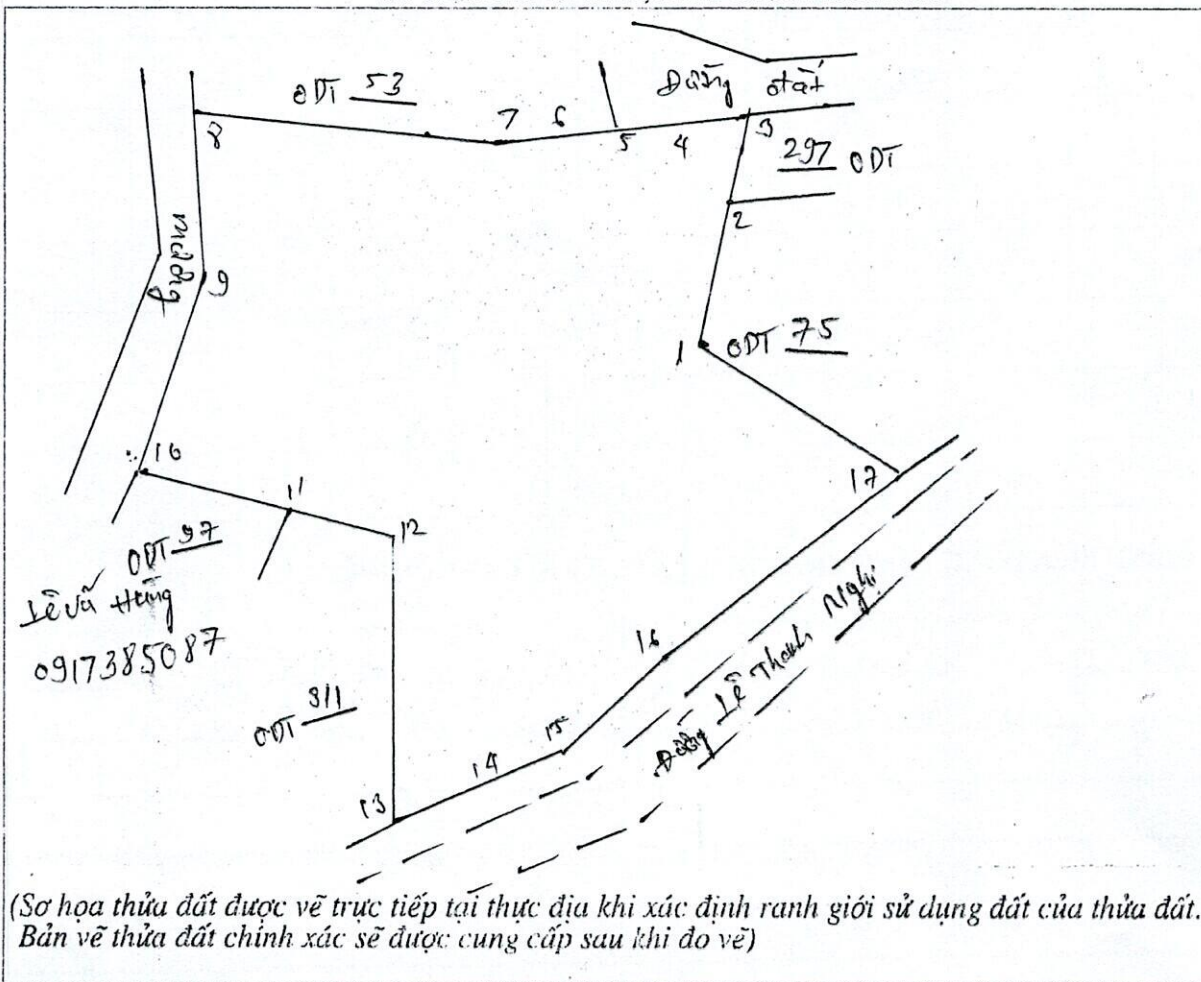
CỘNG HÒA XÃ HỘI CHỦ NGHĨA VIỆT NAM

Độc lập - Tự do - Hạnh phúc

BẢN MÔ TẢ
RANH GIỚI, MỐC GIỚI THỬA ĐẤT

Ngày 02 tháng 02 năm 2022, Chi nhánh Văn phòng đăng ký đất đai thị xã Hoài Nhơn phối hợp với UBND xã tiến hành xác định ranh giới, mốc giới thửa đất tại thực địa của: Lê Văn Long đang sử dụng đất tại Khu phố Thới Đức Bàu - phường B. Sĩ. Sau khi xem xét hiện trạng về sử dụng đất và ý kiến thống nhất của những người sử dụng đất liên kề, các thành phần tham gia đã xác định ranh giới, mốc giới sử dụng đất và lập bản mô tả ranh giới, mốc giới sử dụng đất như sau:

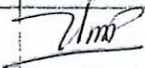
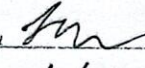


SƠ HỌA RANH GIỚI, MỐC GIỚI THỬA ĐẤT



MÔ TẢ CHI TIẾT MỐC GIỚI, RANH GIỚI THỬA ĐẤT

- Từ điểm 1 đến điểm 3 Các bê tông
- Từ điểm 5 đến điểm 7 n.t
- Từ điểm 9 đến điểm 10 n.t
- Từ điểm 10 đến điểm 12 Các bê tông
- Từ điểm 12 đến điểm 13 của gỗ
- Từ điểm 13 đến điểm 14 Các bê tông
- Từ điểm 14 đến điểm 17 Các bê tông
- Từ điểm ... đến điểm ...
- Từ điểm ... đến điểm ...
- Từ điểm ... đến điểm ...
- Từ điểm ... đến điểm ...

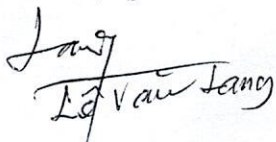
Người sử dụng đất hoặc chủ quản lý đất liền kê ký xác nhận ranh giới, mốc giới sử dụng đất

Số TT	Chủ quản lý đất liền kê	Đồng ý ký tên	Không đồng ý	
			Lý do	Ký tên
01	Trần Văn Toàn			
02	Lê Thị Hồng Nhung - Nhung			
03				
04	Lê Văn Hải			
05	Lê Thị Vương Kỳ - Kỳ			
06	Lê Văn Hoàng			
07				
08				
09				
10				
11				
12				


TÌNH HÌNH BIẾN ĐỘNG RANH GIỚI THỪA ĐẤT TỪ KHI CẤP GCN (NẾU CÓ)

+ ranh giới thửa đất liền kê ký xác nhận cũng có kê liên kê thửa đất liền kê theo hiện trạng đất trở về kê lại


Người sử dụng đất


Lê Văn Sang

Người dân đặc ...^{Tổng} Khu phố'


Nguyễn Văn Thuận

Cán bộ đo đạc


Thái Minh Sang